

CUENTA CON RED SANITARIA
Y DE AGUA POTABLE, CUENTA
CON MATERIAL DE RELLENO
TIPO SULFATO.

SE SOLICITAN:.
TOMAS DE AGUA = 0
DESCARGAS. = 0

CUENTA CON:.

CAJAS DE VÁLVULAS	= 3
POZO DE VISITAS	= 7
REJILLA PLUVIAL	= 0
CAJAS DE CFE	= 0
VÁLVULA DE	= 0
CONTROL DE GAS	

DEMOLICIONES:..	
CORDONES	=0.00ml
BANQUETAS	=0.00m²

ACOTACIONES A PARAMENTOS.

PROYECTO:
PAVIMENTACIÓN ASFÁLTICA
CALLE REVOLUCIÓN DE AV. DIVISIÓN DEL NORTE A
EMILIANO ZAPATA, COL. MÉXICO AGRARIO.


CONTENIDO:

PLANTA GEOMÉTRICA Y PERFIL DE CALLES.

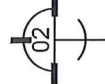
AUTORIZO:
PROYECTO:
ESCALA: S / E

REVISO:
DIBUJO:
FECHA:

1a



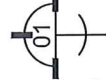
PERFIL



ESCALA= s/e

ELEVACION	ESPESOR	VOLUMEN	
TERRAPLEN		CORTE	TERRAPLEN
0+360.00	9.32	58.41	0.00
0+380.00	9.29	56.76	0.00
0+400.00	9.23	47.85	0.00
0+420.00	9.22	49.11	0.00
0+440.00	9.22	62.60	0.00
0+460.00	9.08	63.93	0.00
0+462.99	9.06	7.88	0.00
ESCALA HORIZONTAL 1 : 1000		TOTAL VOLUMEN CORTE = 1,161.33m ³	
ESCALA VERTICAL 1 : 50		TOTAL VOLUMEN TERRAPLEN = 0.00m ³	
CARPETA = 212.98m ³		SUB BASE = 1,620.50m ³	

PLANTA GEOMETRICA



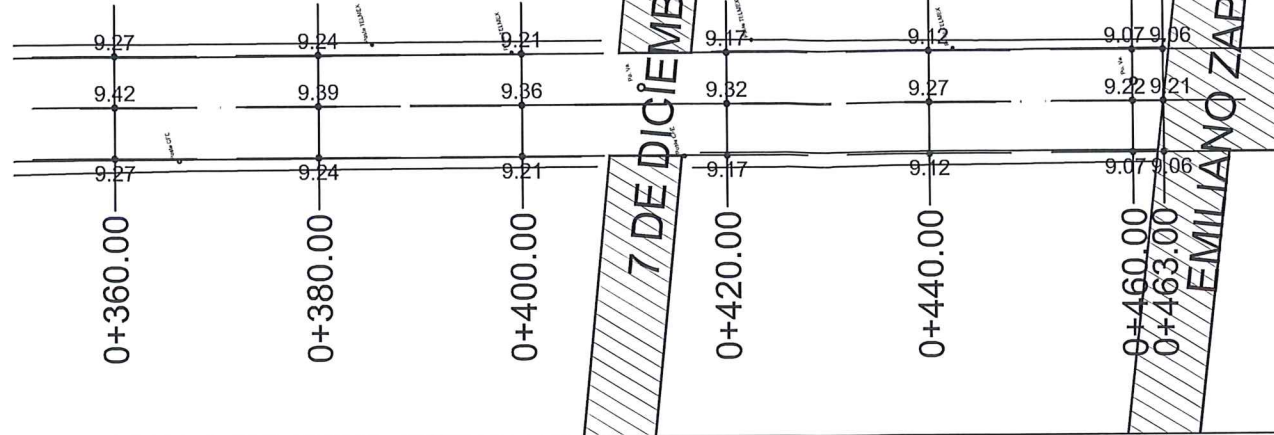
ESCALA= s/e

11

10

9

CONECTA CON TRAMO 1b



-0.2589 % en 55.22m

CALLE EMILIANO ZAPATA

Secretaría de
Desarrollo Urbano
Dirección de
Obras Públicas
Departamento de
Proyectos y Presupuestos

C. LIC. ALBERTO GRANADOS FAVILA
PRESIDENTE MUNICIPAL

C. ARQ. ALFONSO TREVIÑO ROBLES
SECRETARIO DE DESARROLLO URBANO Y ECOLOGIA

C. ING. FERNANDO REBOLUNA CHAVEZ
DIRECTOR DE OBRAS PUBLICAS

NOTAS GENERALES
Y
SIMBOLOGIA:

CALLE PAVIMENTADA.

CUENTA CON RED SANITARIA
Y DE AGUA POTABLE, CUENTA
CON MATERIAL DE RELLENO
TIPO SULFATO.

SE SOLICITAN:.

TOMAS DE AGUA = 0
DESCARGAS. = 0

CUENTA CON:.

CAJAS DE VÁLVULAS = 3
POZO DE VISITAS = 7
REJILLA PLUVIAL = 0
CAJAS DE CFE = 0
VÁLVULA DE = 0
CONTROL DE GAS

DEMOLICIONES:.

CORDONES =0.00ml
BANQUETAS =0.00m²

ACOTACIONES A PARAMENTOS.

PROYECTO:
PAVIMENTACIÓN ASFÁLTICA
CALLE REVOLUCIÓN DE AV. DIVISIÓN DEL NORTE A
EMILIANO ZAPATA, COL. MÉXICO AGRARIO.

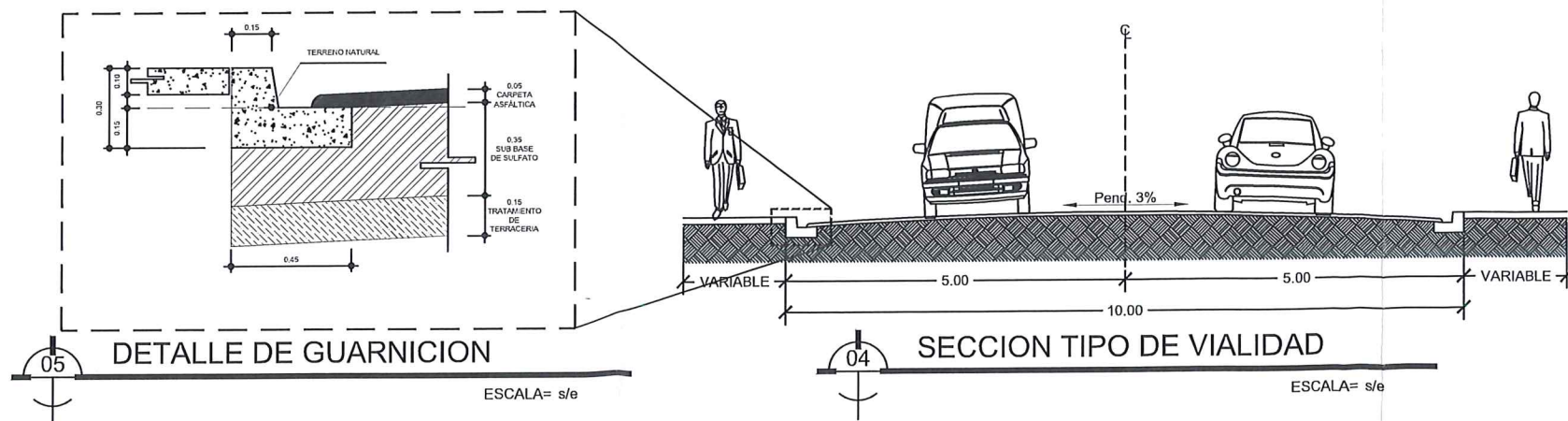
CONTENIDO:

**PLANTA GEOMÉTRICA Y PERFIL DE
CALLES.**

AUTORIZO:
PROYECTO:
ESCALA: S / E

REVISÓ:
DIBUJO:
FECHA:

1c







**Gobierno Municipal de
MATAMOROS**
2024 - 2027

**Secretaría de
Desarrollo Urbano**
**Dirección de
Obras Públicas**
**Departamento de
Proyectos y Presupuestos**

C. LIC. ALBERTO GRANADOS FAVILA
PRESIDENTE MUNICIPAL

C. ARQ. ALFONSO TREVIÑO ROBLES
SECRETARIO DE DESARROLLO URBANO Y ECOLOGIA

C. ING. FERNANDO REQUENA CHAVEZ
DIRECTOR DE OBRAS PUBLICAS



NOTAS GENERALES
Y
SIMBOLOGIA:



TIPO SEÑALIZACIÓN



SR-6 TAMAÑO DE 0.61x0.61m.
PARA ZONA URBANA.



SII-6 DE 0.61x0.20m. PARA
NOMENCLATURA.



SP-32 TAMAÑO DE 0.61x0.61m.
PARA ZONA URBANA.



SR-9 TAMAÑO DE 0.61x0.61m.
PARA ZONA URBANA.

PROYECTO:
PAVIMENTACIÓN ASFÁLTICA
**CALLE REVOLUCIÓN DE AV. DIVISIÓN DEL NORTE A
EMILIANO ZAPATA, COL. MÉXICO AGRARIO.**

CONTENIDO:
**PLANTA GEOMÉTRICA, SIMBOLOGIA Y
DETALLES.**

AUTORIZO:
PROYECTO:
ESCALA: S / E

REVISÓ:
DIBUJO:
FECHA:

3